

Lengte

14 km

Zandpadgarantie



Start- en eindpunt

station Ede-Wageningen
Stationsplein 6
6711 PN Ede


Openbaar vervoer


 station Ede-Wageningen ligt aan de lijn Arnhem-Utrecht

Parkeren

P groot (tijdelijk) parkeerterrein bij station Ede-Wageningen, Doctor Hartogsweg 3, 6717 LR Ede. Vanaf het parkeerterrein volg je de looproute naar het station. Door een draaihek en direct linksaf, een onverhard pad parallel aan het spoor en zie verder onder 1 bij *.

Horeca

 **Juffrouw Tok**
Verlengde Arnhemseweg 101
6718 SM Ede

 op station Ede-Wageningen een cafetaria en broodjeszaak

Routemaker

Rob Wolfs

Versiedatum

06-09-2021



Sysse en Ginkelse Heide

We maken een mooie, afwisselende bos- en heidewandeling op de Veluwe, zo vanaf station Ede-Wageningen de natuur in. De Sysse is een licht glooiend bosgebied met een grote verscheidenheid aan boomsoorten. Het maakte ooit deel uit van het Moftbos, dat aan de hertogen van Gelre toebehoorde. Op de Sysse komen wilde zwijnen en reeën voor. De deelgebieden hebben op de topografische kaart fraaie namen als Hutstal, Lombok, Doornbos en Maanderbos. We wandelen ook door het populaire Paradijs, een open dennenbos van zeker 180 jaar oud, aangelegd op stuifheuveld. Hou er rekening mee dat een deel van de Sysse losloopgebied is voor honden. Na de beschutting van de bomen gloort aan de horizon de openheid van de uitgestrekte Ginkelse Heide. Hier groeien struikheide, dopheide en zelfs zeldzame kraaiheide en lavendelheide. Van half augustus tot half september staat de Ginkelse Heide in bloei en kleuren de struiken paars. We lopen over brede zandpaden in de richting van de schaapskooi met een kudde van ca. 160 schapen. Imposant is hier de landmark 'Vensters op het Verleden', een zes meter hoge stalen constructie. In de vensters wordt uitgebeeld dat op 17 september 1944 de geallieerde luchtlandingen plaatsvonden in het kader van Operatie Market Garden. Ieder jaar worden deze luchtlandingen nagespeeld en herdacht tijdens de Airborne-herdenking in september. We lopen via het Wijde Veld, ooit een werkkamp met zes barakken voor jonge werklozen waarvan nu alleen de contouren nog te zien zijn, terug naar de hei en de Sysse. Op het eind van de route lopen we langs de voormalige ENKA, bijna een eeuw lang als kunstzijdefabriek de grootste werkgever van Ede. In 2003 gesloten en sinds 2011 ontstaat hier een woonwijk, waar industriële gevels en de oude fabrieksmuur zijn ingepast in de bebouwing.

Routebeschrijving

1 Op het station neem je de trappen naar beneden en je gaat rechtsaf naar de uitgang Centrum. Trappen op en rechtsaf langs het busstation aan je linkerhand. Je volgt de pijl op het bord 'Voetpad naar Sysselet' en loopt in de richting van het spoor. Aan het eind links de trappen op en je loopt parallel aan perron 1b. Het tegelpad naar links volgen en het eerste onverharde pad rechtsaf. (Voor de parkeerplaats het onverharde pad naar rechts negeren en met het tegelpad meebuigen naar rechts. Je loopt langs de voormalige Jan Willem Frisokazerne aan je linkerhand en volgt de borden terug naar P R.) *Dit onverharde pad parallel aan het spoor steeds blijven volgen. Je gaat door een houten klaphekje. Op de driesprong daarna rechtdoor en opnieuw door een klaphekje. Direct linksaf langs een bordje 'Sysselet'. Aan het eind rechtsaf, een brede bosweg. Je neemt het eerste pad schuin links. Aan het eind rechtsaf. Nu het eerste pad linksaf omhoog. Zijpaden negeren en op een kruising rechtdoor.

2 Op een volgende ongelijke kruising rechtsaf, een brede beukenlaan. Op een kruising rechtdoor. Daarna op een schuine kruising rechtsaf. Op een volgende kruising linksaf, een breed zanderig pad door Het Paradijs. Op een driesprong linksaf. Meebuigen naar rechts, omhoog in de richting van een picknickbank op een heuvel. Langs het bankje en op de kruising daarna rechtdoor. Even daarna op de kruising rechtsaf, een brede bosweg. Twee paden naar links negeren. Op de kruising daarna rechtdoor. Twee paden naar rechts bij een bankje en een solitaire beuk negeren en kort daarna linksaf. Je loopt langs een stukje beukenbos aan je linkerhand. Aan het eind rechtsaf, licht omhoog. Een pad schuin naar rechts naar beneden negeren en verder rechtdoor. Nu op een ruime driesprong linksaf, nog steeds een brede bosweg. Een pad naar links richting 'Rustgebied' negeren.

3 Je neemt daarna het eerste pad schuin links. Even daarna op een splitsing meebuigen naar links en dit pad vervolgen. Het pad gaat licht dalen. Verderop aan je linkerhand een dubbele rij beuken.

Beneden op een driesprong rechtsaf. Een pad naar rechts negeren en doorlopen tot de bosrand. Aan het eind linksaf, een halfverharde weg in de bosrand. Je neemt het eerste paadje rechtsaf in de richting van een bordje 'Sysselet' en steekt een fietspad van betonplaten over. Rechtdoor over een walletje en je komt uit op een breed zandpad aan de rand van de hei. Hier ga je even naar links en direct weer naar rechts. Aan het eind rechtsaf. Kort daarna op ongelijke kruising linksaf. Nu neem je het eerste pad rechtsaf, licht omhoog. Op kruising met een brede zandweg linksaf. Op kruising rechtdoor. Op de volgende kruising rechtsaf. Nu op een kruising rechtdoor. Op de volgende kruising linksaf in de richting van de schaapskooi.

4 Op de driesprong met recht voor je het Airborne-monument rechtsaf. Zandweg blijven volgen. Aan je linkerhand zie je een grote parkeerplaats. Ter hoogte van het eind van de parkeerplaats ga je naar links in de richting van een wit hek 'gemeente Ede'. Je loopt langs de rand van de parkeerplaats en steekt een fietspad van betonplaten over. (Hier linksaf voor horeca.) Rechtdoor langs de parkeerplaats naar een volgend wit hek. Daar ga je rechtsaf, een zandpad langs de heiderand. Aan je linkerhand eiken. Een pad schuin naar rechts de hei op negeren. Je blijft langs de eiken lopen. Nu op een Y-splitsing rechts aanhouden, paadje over de hei. Aan je linkerhand een laagte. Je neemt het eerste grassige pad rechtsaf. Een smal paadje schuin rechts van achteren negeren. Op een kruising rechtdoor.

5 Op de kruising met een brede zandweg rechtdoor. Je loopt langs een raster aan je linkerhand. Door een klaphekje. Direct rechts aanhouden, een heuveltje op. Het paadje over de heuvelrug blijven volgen. Aan je rechterhand passeer je een picknickveld. Op een kruising rechtdoor. Meebuigen naar rechts. Je passeert twee infopanelen en voor afrastering rechts. Nu linksaf over een veerooster of door een klaphekje en direct daarna linksaf, een breed halfverhard pad. Je loopt naar de rand van de hei. Een fietspad van

betonplaten oversteken en op de brede zandweg even rechtsaf en direct schuin links, brede zandweg over de hei. Op een Y-splitsing het linker pad aanhouden. Op de eerste kruising rechtdoor. Op de volgende kruising ook rechtdoor. Op een kruising hierna ga je linksaf. Op de kruising bij een ingang naar modelvliegveld rechtdoor. Op de volgende kruising ook rechtdoor in de richting van de bosrand. Doorlopen tot een vijfsprong aan de bosrand.

6 Het brede pad oversteken langs houten afsluitboom. Fietspad oversteken en rechtsaf langs een houten afsluitboom en een bordje 'Sysself', een breed pad in de bosrand. Het eerste pad naar links negeren. Dan neem je het volgende brede pad schuin links, beuken en eiken aan je rechterhand, een lang recht pad. Dit pad gaat stijgen. Eerste pad naar links negeren. Hierna neem je het volgende pad naar links, licht naar beneden. Op de eerste kruising rechtsaf, brede halfverharde bosweg. Deze volgen tot het eind. Hier bij bankje linksaf en kort daarna het eerste pad rechtsaf. Dit pad steeds blijven volgen. Verderop een pad parallel aan je linkerhand. Aan het eind op driesprong linksaf en direct rechtsaf. Je

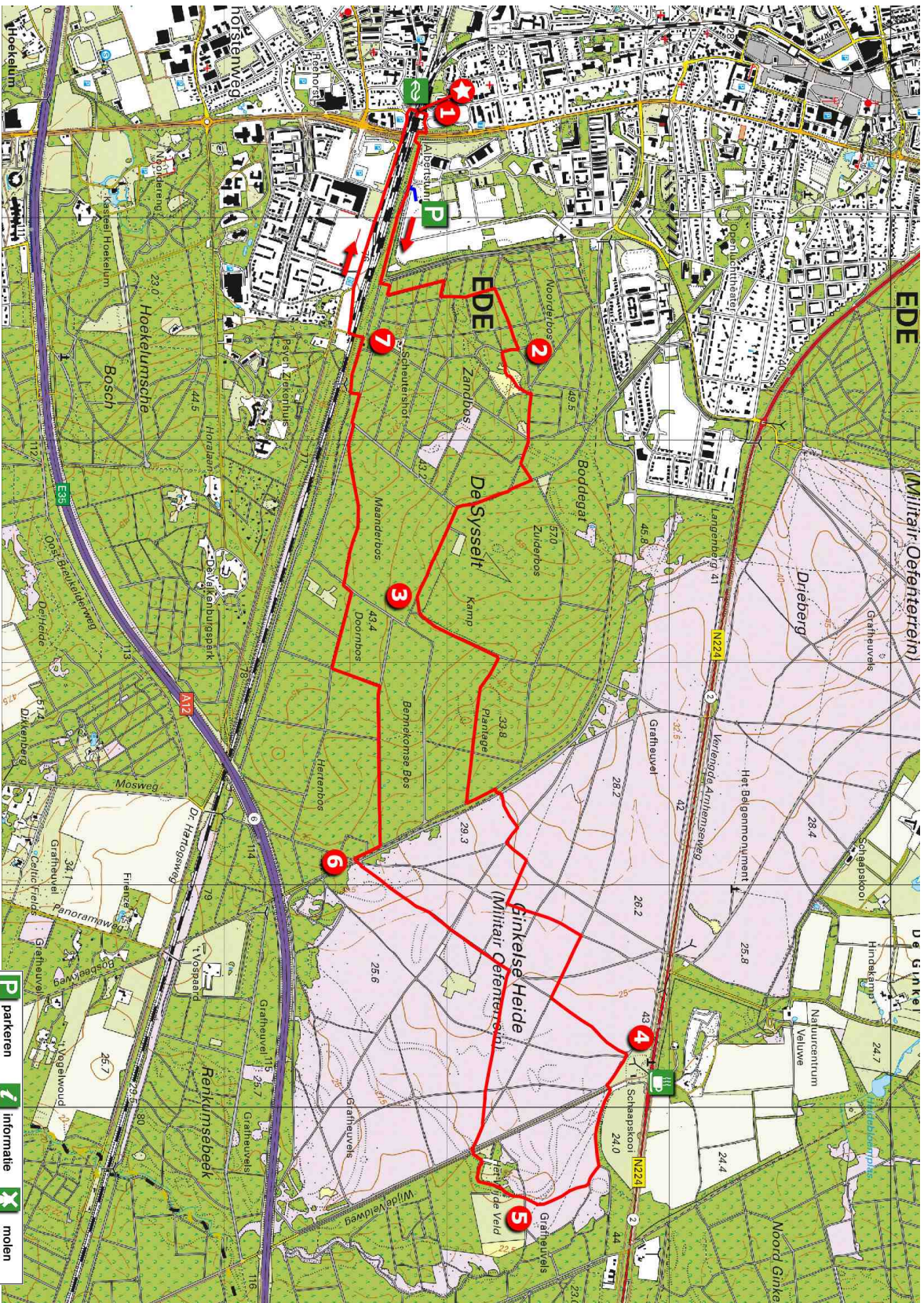
loopt in de richting van een wit afsluithek, maar je neemt het eerste smalle paadje linksaf. Komt al snel uit op een ander pad. Hier ga je rechtsaf. Doorlopen tot het eind.

7 Langs een houten afsluitboom en op het brede pad linksaf richting spoor. Door klaphekje of over veerooster en rechtdoor het spoor over. Dan neem je voor het bord 'Ede' het eerste paadje rechtsaf door een hekje (verboden voor honden) en je volgt het paadje langs de volkstuinten tot het eind. Door hekje en rechtdoor over klinkerpaadje aan de linkerkant van de asfaltweg, Doctor Hartogsweg. (Je kunt voor een deel ook aan de rechterkant van deze weg over een zandweg lopen, dicht bij het spoor, die vanzelf weer op de asfaltweg uitkomt.) Verderop kun je linksaf naar de hoofdboort van de ENKA voor een heen-en-weertje en een blik op de nieuwbouw. Voor het vervolg van de route blijf je deze weg steeds volgen. Je passeert verderop aan je linkerhand een groot fietsparkeerterrein, meebuigen naar links. Dan naar rechts via zebrapad oversteken. Even rechtdoor over het tegelplein en dan rechtsaf trappen af onder het station door en terug naar de perrons of voor de parkeerplaats rechtdoor en trappen op uitgang Centrum.

Reacties en foto's

Lees reacties en kijk foto's op [Wandelzoekpagina](#)





	parkeren		informatie		molen
	station		eten		uitzicht
	OV-halte		drinken		123456 bord nr.
	veerpunt		rusplaats		start

